

# 國姓鄉簡易村里避難圖

# 編號1000810-001

# 南投縣國姓鄉國姓村簡易疏散避難圖

防災資訊表
•總人口數:1,723 人
災害通報單位(人員)
1. 國姓鄉災害應變中心 電話:049-2724973
2. 村長:彭百慶 電話:0911-275053
3. 國姓分駐所 電話:049-2721232
4. 國姓消防分隊 電話:049-2721354
5. 埔里工務段 電話:049-2982066

### 避難處所

地點:國姓社區活動中心  
地址:  
民族街40號  
電話:2721731  
容納:100人  
收容:50人  
管理人:彭百慶



地點:國姓國小  
地址:  
國姓路311號  
電話:2721018  
容納:150人  
收容:50人  
管理人:林思遠



### 直升機起降點

地點:國姓鄉夜市廣場  
地址:國姓路462號對面空地  
電話:0911-275053彭百慶  
座標: E120-51-12.05  
N24-02-11.36



圖例	防災	設施	道路
	疏散避難方向	室內避難處所	縣道
		直升機起降點	

## 防災資訊表

### 石門村基本資料

• 總人口數：1,834人


### 災害通報單位(人員)

1. 國姓鄉災害應變中心  
電話:049-2724973
2. 村長:蔡誌成  
電話:0933-179400
3. 國姓分駐所  
電話:049-2721232
4. 國姓消防分隊  
電話:049-2721354
5. 埔里工務段  
電話:049-2982066

### 避難處所

地點:國姓國中

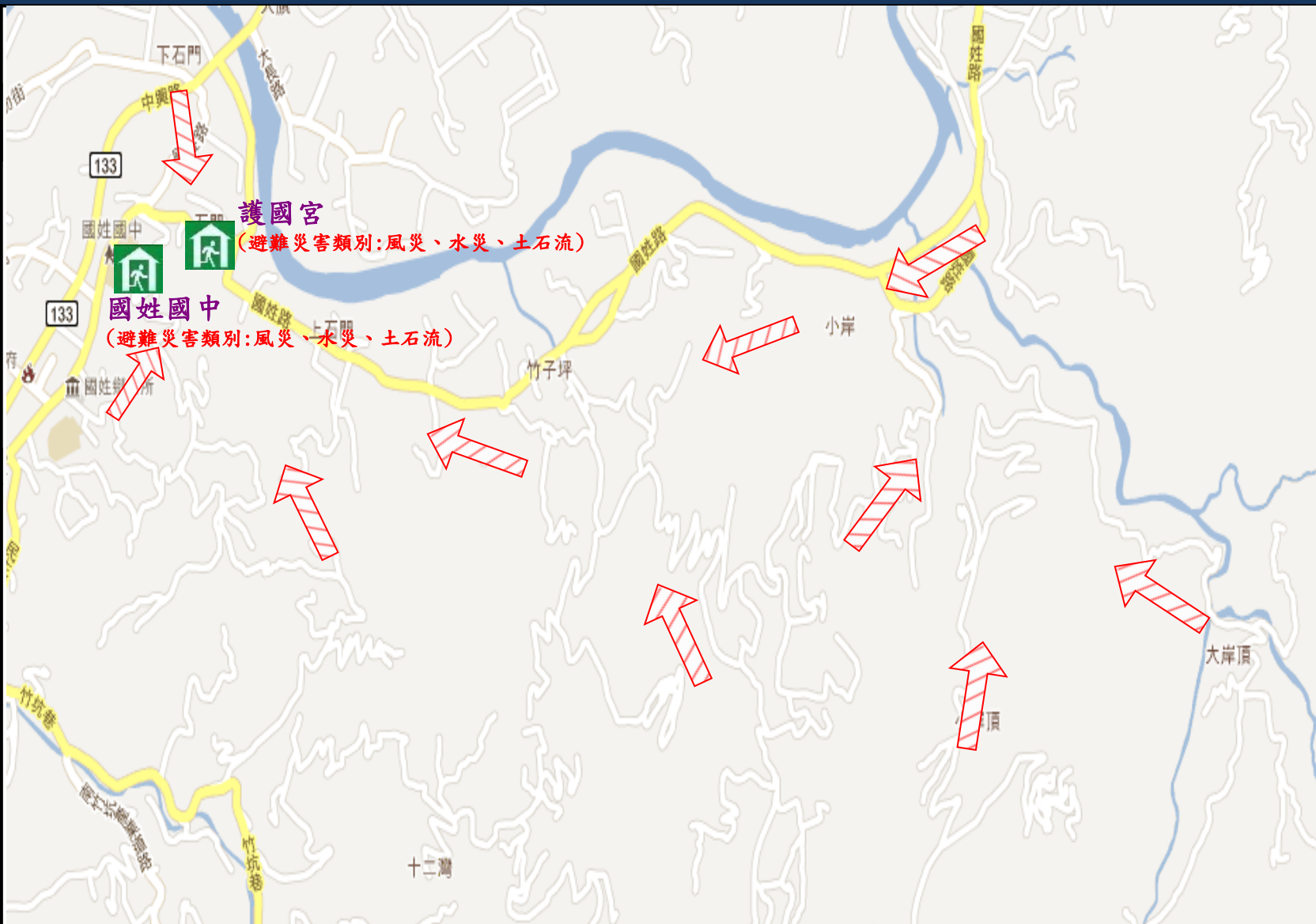
地址:  
國姓路237號  
電話:2721144  
#100  
容納:200人  
收容:50人  
管理人:陳啓濃



國姓國中

地點:護國宮  
(石門社區)

地址:  
國姓路207之5號  
電話:  
049-2721243  
容納:100人  
收容:50  
管理人:江秀津



防災		設施		道路	
圖例	疏散避難方向	室內避難處所	縣道		
	地震斷層帶				

編號1000810-003

# 南投縣國姓鄉大旗村簡易疏散避難圖

## 防災資訊表

### 大旗村基本資料

• 總人口數: 650 人

### 災害通報單位(人員)

1. 國姓鄉災害應變中心  
電話: 049-2724973
2. 村長: 陳武藏  
電話: 0932-959372
3. 國姓分駐所  
電話: 049-2721232
4. 國姓消防分隊  
電話: 049-2721354
5. 埔里工務段  
電話: 049-2982066

### 避難處所



地點: 楞嚴宮

地址:

大長路592-1號

電話: 2431305

(0933-025970)

容納: 100人

收容: 30人

管理人: 彭寶聰

國姓鄉公所115年5月製作



圖例	防災	設施	道路
	疏散避難方向		縣道
	災害警告標示點		災害影響範圍



## 防災資訊表

### 長流村基本資料

• 總人口數: 1,332 人

### 災害通報單位(人員)

1. 國姓鄉災害應變中心  
電話: 049-2724973
2. 村長: 羅廣霖  
電話: 0932-736531
3. 長流派出所  
電話: 049-2431040
4. 國姓消防分隊  
電話: 049-2721354
5. 埔里工務段  
電話: 049-2982066

### 避難處所

地點: 長流國小  
地址: 大長路559號  
電話: 049-2431006  
容納: 100人  
收容: 50人  
管理人: 謝政憲



地點: 長流社區活動中心  
地址: 大長路427號  
電話: 0932-736531  
容納: 150人  
收容: 100人  
管理人: 羅廣霖



地點: 奉天宮 (兼直升機起降點)  
地址: 大長路307-1號  
電話: 2431705  
容納: 30人  
管理人: 張國霖



國姓鄉公所115年5月製作



圖例	防災	設施	道路
	疏散避難方向		
	災害警告標示點		
	土石流潛勢溪流		

## 防災資訊表


### 長福村基本資料

• 總人口數：703人

### 災害通報單位(人員)

1. 國姓鄉災害應變中心  
電話:049-2724973
2. 村長:紀典文  
電話:0919-005320
3. 長流派派出所  
電話:049-2431040
4. 國姓消防分隊  
電話:049-2721354
5. 埔里工務段  
電話:049-2982066

### 避難處所



地點:長福國小

地址:

大長路71號

電話:049-2431295

容納:200人

收容:50人

管理人:郭欣怡



圖例	防災	設施	道路
	疏散避難方向		
	土石流潛勢溪流		
	災害影響範圍		

# 編號1000810-007

# 南投縣國姓鄉福龜村簡易疏散避難圖

## 防災資訊表

### 福龜村基本資料

• 總人口數:1,746 人

### 災害通報單位(人員)

1. 國姓鄉災害應變中心  
電話:049-2724973
2. 村長:曾義坤  
電話:0934-065769
3. 長壽派出所  
電話:049-2721130
4. 國姓消防分隊  
電話:049-2721354
5. 南投工務段  
電話:049-2234181

### 避難處所

地點:福龜國小  
地址:  
長壽巷83號  
電話:  
0935-367755  
容納:100人  
收容:50人  
管理人:賀宏偉



地點:北玄宮  
地址:  
富久巷21-3號  
電話:  
049-2723067  
容納:100人  
收容:30人  
管理人:何維洲



地點:穀豐宮  
地址:  
長壽巷47之6號  
電話:  
049-2722746  
容納:200人  
管理人:邱家康



國姓鄉公所115年5月製作



圖例	防災	設施	道路
	疏散避難方向	室內避難處所	省道
	土石流潛勢溪流	災害影響範圍	

編號1000810-008

# 南投縣國姓鄉乾溝村簡易疏散避難圖

## 防災資訊表

### 乾溝村基本資料

• 總人口數：724人

### 災害通報單位(人員)

1. 國姓鄉災害應變中心  
電話:049-2724973
2. 村長:田基堯  
電話:0912-967966
3. 長壽派出所  
電話:049-2721130
4. 國姓消防分隊  
電話:049-2721354
5. 埔里工務段  
電話:049-2982066

### 避難處所

地點:乾峰社區  
活動中心  
地址:西東巷1-1號  
電話:  
0912-967966  
容納:50人  
管理人:田基堯



地點:乾峰國小  
地址:中西巷3號  
電話:  
0912-333924  
容納:150人  
管理人:林秋榮



地點:義民祠  
地址:中西巷36號  
電話:2721588  
(0912-967966)  
容納收容:20人  
管理人:田基堯



國姓鄉公所115年5月製作



圖例	防災	設施	道路
	疏散避難方向		
	災害警告標示點		
	土石流潛勢溪流		
		室內避難處所	省道
		災害影響範圍	縣道
			地震斷層帶

## 防災資訊表

### 柑林村基本資料

• 總人口數：1,090人

### 災害通報單位(人員)

1. 國姓鄉災害應變中心  
電話:049-2724973
2. 村長:江耀宗  
電話:0937-436783
3. 國姓分駐所  
電話:049-2721232
4. 國姓消防分隊  
電話:049-2721354
5. 埔里工務段  
電話:049-2982066

### 避難處所

地點:  
育樂國小  
地址:中正路  
2段223號  
電話:  
0937-436815  
容納:150人  
收容:50人  
管理人:簡文益



地點:  
柑林社區  
活動中心  
地址:中正路  
2段224號  
電話:  
0937-435172  
容納:50人  
收容:30人  
管理人:  
黃登科



防災

設施

道路

圖例



疏散避難方向



室內避難處所



省道



土石流潛勢溪流



災害影響範圍



地震斷層帶

## 防災資訊表

### 北山村基本資料

• 總人口數：1,421人

### 災害通報單位(人員)

1. 國姓鄉災害應變中心  
電話:049-2724973
2. 村長:劉煥鋒  
電話:0921-786113
3. 北山派出所  
電話:049-2451181
4. 國姓消防分隊  
電話:049-2721354
5. 埔里工務段  
電話:049-2982066

### 避難處所

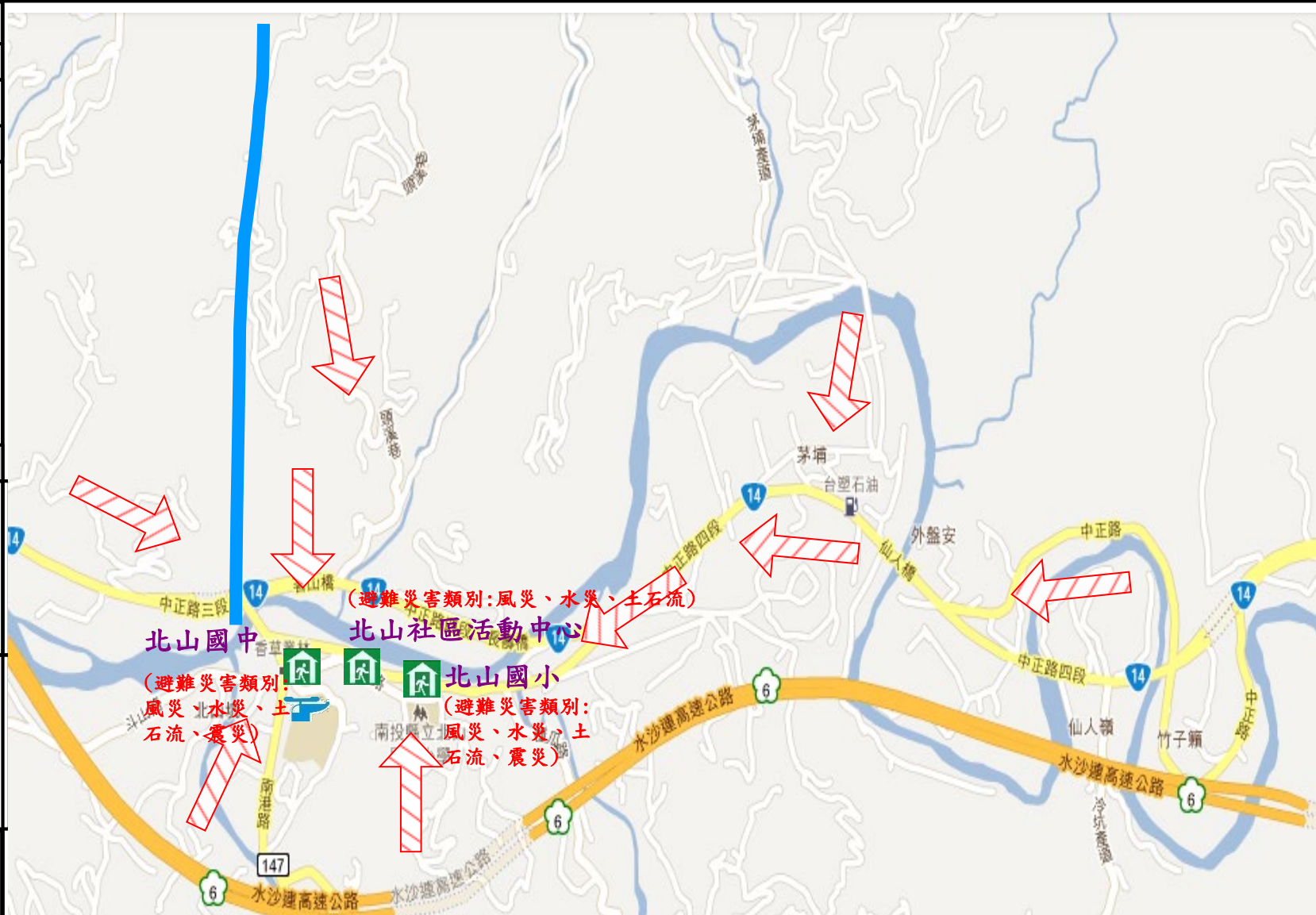
北山國中  
(兼直升機起降點)  
地址:中正路4段157號  
電話:049-2451028  
容納:200人  
收容:50人  
管理人:許淑春



地點:北山國小  
地址:  
中正路4段19-1號  
電話:  
049-2451935  
容納:100人  
收容:50人  
管理人:涂明延



地點:北山社區活動中心  
地址:  
中正路4段112號  
電話:  
0921-786113  
容納:100人  
收容:50人  
管理人:劉煥鋒



圖例	防災	設施	道路
	疏散避難方向		
	災害警告標示點		
	地震斷層帶	E120-51-53.4 ; N23-58-57.0	國道
			省道





編號1000810-013

# 南投縣國姓鄉長豐村簡易疏散避難圖

## 防災資訊表

### 長豐村基本資料

• 總人口數: 723 人

### 災害通報單位(人員)

1. 國姓鄉災害應變中心  
電話: 049-2724973
2. 村長: 廖秀文  
電話: 0912-314986
3. 長流派派出所  
電話: 049-2431040
4. 國姓消防分隊  
電話: 049-2721354
5. 埔里工務段  
電話: 049-2982066

### 避難處所



地點: 長豐村  
 社區活動中心  
 地址: 東三巷36之1號  
 電話: 0912-314986  
 容納: 100人  
 收容: 30人  
 管理人: 廖秀文



圖例	防災	設施	道路
	疏散避難方向		
		室內避難處所	省道