

國姓鄉簡易村里避難圖

編號1000810-001

南投縣國姓鄉國姓村簡易疏散避難圖

防災資訊表

• 總人口數: 1,811 人

災害通報單位(人員)

1. 國姓鄉災害應變中心
電話: 049-2724973
2. 村長: 彭百慶
電話: 0911-275053
3. 國姓分駐所
電話: 049-2721232
4. 國姓消防分隊
電話: 049-2721354
5. 埔里工務段
電話: 049-2982066

避難處所

地點: 國姓社區活動中心
地址:
民族街40號
電話: 2721731
容納: 100人
收容: 50人
管理人: 彭百慶



地點: 國姓國小
地址:
國姓路311號
電話: 2721018
容納: 150人
收容: 50人
管理人: 林思遠



直升機起降點

地點: 國姓鄉夜市廣場
地址: 國姓路462號對面空地
電話: 0911-275053 彭百慶
座標: E120-51-12.05
N24-02-11.36



圖例

防災

設施

道路

國姓鄉公所113年5月製作

疏散避難方向

室內避難處所

直升機起降點

縣道

防災資訊表

石門村基本資料

• 總人口數：1,904人

災害通報單位(人員)

1. 國姓鄉災害應變中心
電話:049-2724973
2. 村長:蔡誌成
電話:0933-179400
3. 國姓分駐所
電話:049-2721232
4. 國姓消防分隊
電話:049-2721354
5. 埔里工務段
電話:049-2982066

避難處所

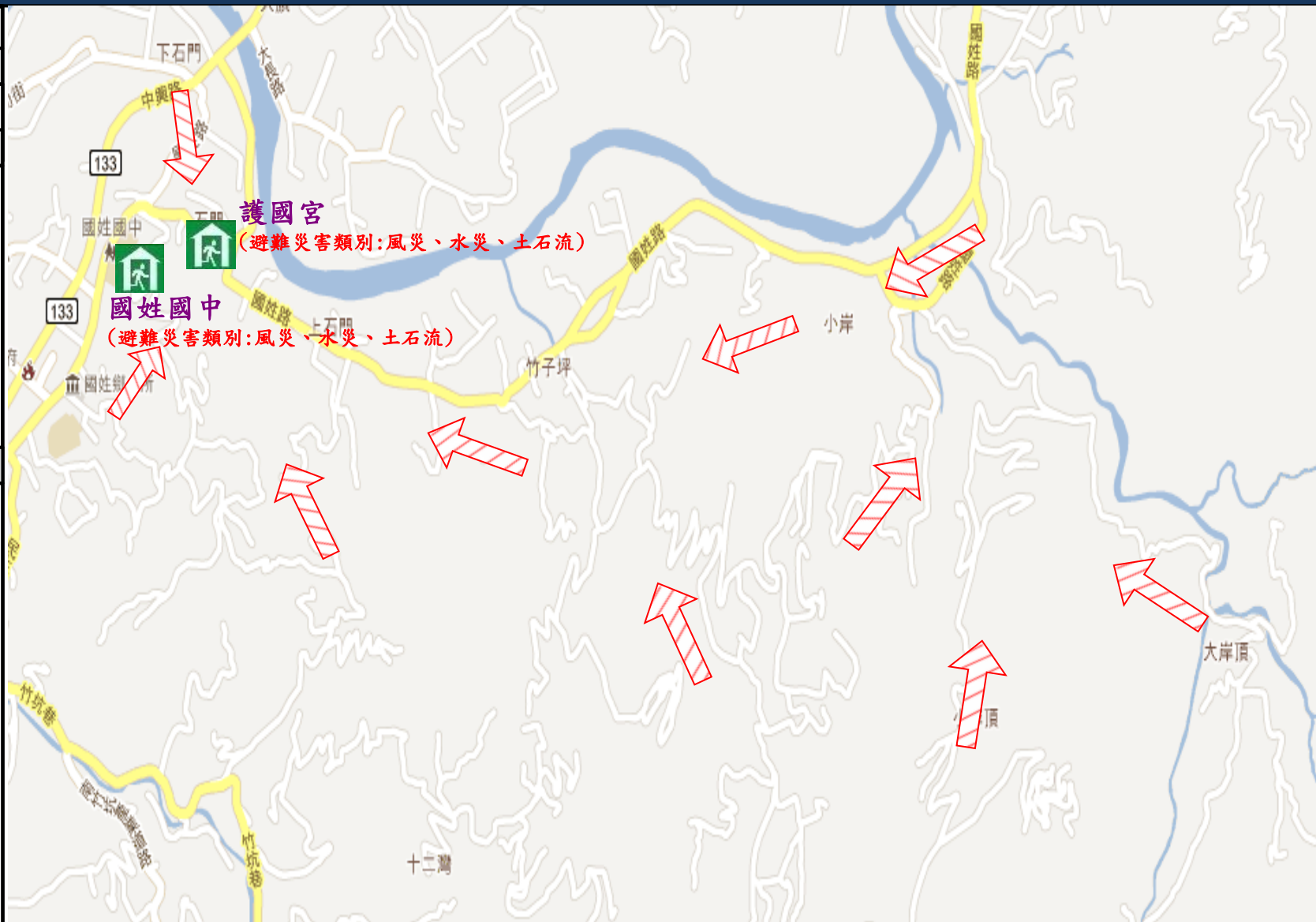
地點:國姓國中

地址:
國姓路237號
電話:2721144
#100
容納:200人
收容:50人
管理人:陳啓濃



地點:護國宮
(石門社區)

地址:
國姓路207之5號
電話:
049-2721243
容納:100人
收容:50
管理人:江秀津



	防災	設施	道路
圖例	疏散避難方向	室內避難處所	縣道
	地震斷層帶		

防災資訊表

大旗村基本資料

• 總人口數: 677 人

災害通報單位(人員)

1. 國姓鄉災害應變中心
電話: 049-2724973
2. 村長: 陳武藏
電話: 0932-959372
3. 國姓分駐所
電話: 049-2721232
4. 國姓消防分隊
電話: 049-2721354
5. 埔里工務段
電話: 049-2982066

避難處所



地點: 楞嚴宮

地址:

大長路592-1號

電話: 2431305

(0933-025970)

容納: 100人

收容: 30人

管理人: 彭寶聰

國姓鄉公所113年5月製作



(避難災害類別: 風災、水災、土石流) 楞嚴宮

圖例	防災	設施	道路
	疏散避難方向		縣道
	災害警告標示點		災害影響範圍

防災資訊表

北港村基本資料

• 總人口數: 1,883 人

災害通報單位(人員)

1. 國姓鄉災害應變中心
電話: 049-2724973
2. 村長: 林慶楨
電話: 0912-045663
3. 梅林派出所
電話: 049-2461041
4. 國姓消防分隊
電話: 049-2721354
5. 埔里工務段
電話: 049-2982066

避難處所

地點: 德林念佛寺
地址: 北原路48-1號
電話: 0912-045663
容納: 300人
收容: 150人
管理人: 林慶楨



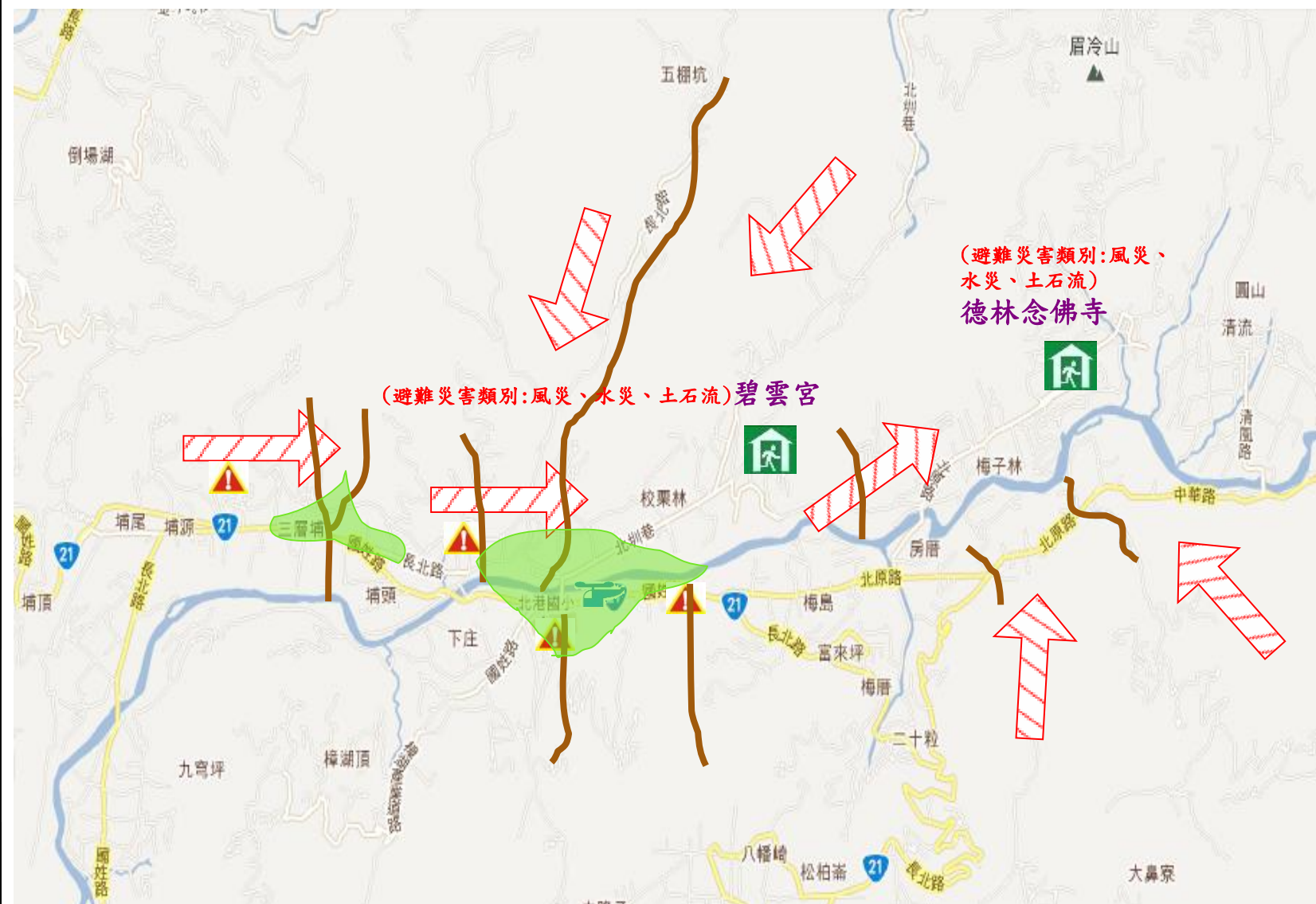
地點: 碧雲宮
地址: 北圳巷26之1號
電話: 2461333
容納收容: 50人
管理人: 林慶楨



直升機起降點

地點: 北梅國中
地址: 國姓路62號
電話: 2461004
座標: E120-54-13.6
N24-03-31.8

國姓鄉公所113年5月製作



圖例	防災	設施	道路
	疏散避難方向		
	災害警告標示點		省道
	土石流潛勢溪流		

防災資訊表

長流村基本資料

• 總人口數: 1,410 人

災害通報單位(人員)

1. 國姓鄉災害應變中心
電話: 049-2724973
2. 村長: 羅廣霖
電話: 0932-736531
3. 長流派出所
電話: 049-2431040
4. 國姓消防分隊
電話: 049-2721354
5. 埔里工務段
電話: 049-2982066

避難處所

地點: 長流國小
地址: 大長路559號
電話: 0928-932531
容納: 100人
收容: 50人
管理人: 呂秋明



地點: 長流社區活動中心
地址: 大長路427號
電話: 0932-736531
容納: 150人
收容: 100人
管理人: 羅廣霖



地點: 奉天宮
(兼直升機起降點)
地址: 大長路307-1號
電話: 2431705
容納: 30人
管理人: 詹寬容



國姓鄉公所113年5月製作



	防災	設施	道路
圖例	疏散避難方向	室內避難處所	省道
	災害警告標示點	直升機起降點E120-52-38.29; N24-04-24.08	縣道
	土石流潛勢溪流	災害影響範圍	地震斷層帶

防災資訊表

長福村基本資料

• 總人口數：731人

災害通報單位(人員)

1. 國姓鄉災害應變中心
電話:049-2724973
2. 村長:紀典文
電話:0919-005320
3. 長流派派出所
電話:049-2431040
4. 國姓消防分隊
電話:049-2721354
5. 埔里工務段
電話:049-2982066

避難處所



地點:長福國小

地址:

大長路71號

電話:0923-167593

容納:200人

收容:50人

管理人:黃彥超



圖例	防災	設施	道路
	疏散避難方向		
	土石流潛勢溪流		
		室內避難處所	省道
		災害影響範圍	地震斷層帶

編號1000810-007

南投縣國姓鄉福龜村簡易疏散避難圖

防災資訊表

福龜村基本資料

• 總人口數:1,821 人

災害通報單位(人員)

1. 國姓鄉災害應變中心
電話:049-2724973
2. 村長:曾義坤
電話:0934-065769
3. 長壽派出所
電話:049-2721130
4. 國姓消防分隊
電話:049-2721354
5. 南投工務段
電話:049-2234181

避難處所

地點:福龜國小
地址:
長壽巷83號
電話:
0935-367755
容納:100人
收容:50人
管理人:賀宏偉



地點:北玄宮
地址:
富久巷21-3號
電話:
049-2723067
容納:100人
收容:30人
管理人:羅智彬



地點:穀豐宮
地址:
長壽巷47之6號
電話:
049-2722746
容納:200人
管理人:林原泉



國姓鄉公所113年5月製作



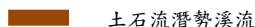
圖例



疏散避難方向



室內避難處所



土石流潛勢溪流



災害影響範圍



省道



地震斷層帶

防災

設施

道路

編號1000810-008

南投縣國姓鄉乾溝村簡易疏散避難圖

防災資訊表

乾溝村基本資料

• 總人口數：784人

災害通報單位(人員)

1. 國姓鄉災害應變中心
電話：049-2724973
2. 村長：田基堯
電話：0912-967966
3. 長壽派出所
電話：049-2721130
4. 國姓消防分隊
電話：049-2721354
5. 埔里工務段
電話：049-2982066

避難處所

地點：乾峰社區
活動中心
地址：西東巷1-1號
電話：
0912-967966
容納：50人
管理人：田基堯



地點：乾峰國小
地址：中西巷3號
電話：
0912-333924
容納：150人
管理人：林秋榮



地點：義民祠
地址：中西巷36號
電話：2721588
(0912-967966)
容納收容：20人
管理人：田基堯



國姓鄉公所113年5月製作



防災	設施	道路
疏散避難方向	室內避難處所	省道
災害警告標示點	災害影響範圍	縣道
土石流潛勢溪流		地震斷層帶

防災資訊表

柑林村基本資料

• 總人口數：1,162人

災害通報單位(人員)

1. 國姓鄉災害應變中心
電話:049-2724973
2. 村長:江耀宗
電話:0937-436783
3. 國姓分駐所
電話:049-2721232
4. 國姓消防分隊
電話:049-2721354
5. 埔里工務段
電話:049-2982066

避難處所

地點:
育樂國小
地址:中正路
2段223號
電話:
0937-436815
容納:150人
收容:50人
管理人:簡文
益



地點:
柑林社區
活動中心
地址:中正路
2段224號
電話:
0937-435172
容納:50人
收容:30人
管理人:
黃登科



(避難災害類別:風災、水災、土石流)
柑林社區活動中心

育樂國小
(避難災害類別:風災、水災、土石流、震災)

圖例	防災	設施	道路
	疏散避難方向		
	土石流潛勢溪流		

防災資訊表

北山村基本資料

• 總人口數：1,516人

災害通報單位(人員)

1. 國姓鄉災害應變中心
電話:049-2724973
2. 村長:劉煥鋒
電話:0921-786113
3. 北山派出所
電話:049-2451181
4. 國姓消防分隊
電話:049-2721354
5. 埔里工務段
電話:049-2982066

避難處所

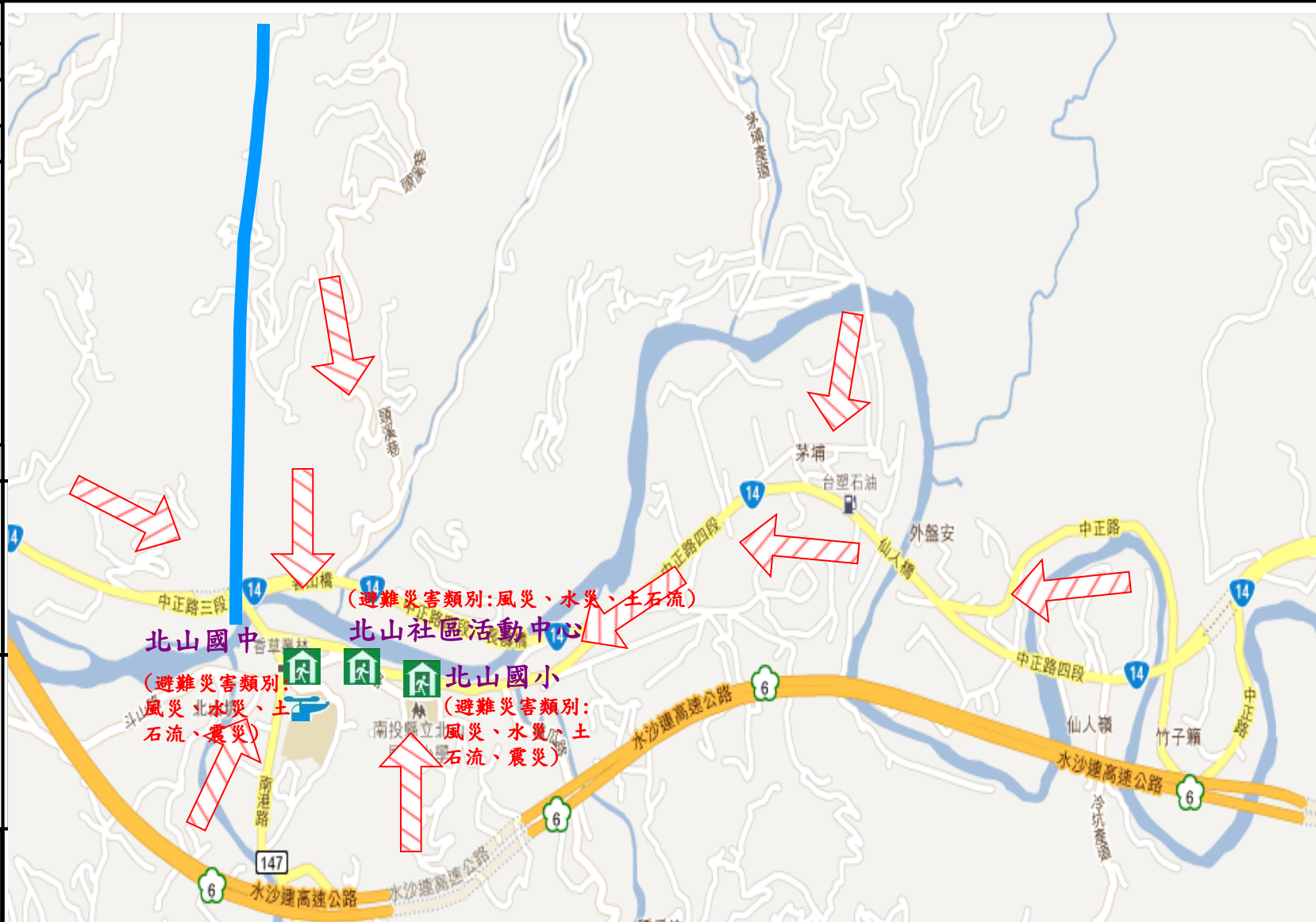
北山國中
(兼直升機起降點)
地址:中正路4段
157號
電話:049-2451028
容納:200人
收容:50人
管理人:許淑春



地點:北山國小
地址:
中正路4段19-1號
電話:
049-2451935
容納:100人
收容:50人
管理人:涂明延



地點:北山社區
活動中心
地址:
中正路4段112號
電話:
0921-786113
容納:100人
收容:50人
管理人:劉煥鋒



圖例

疏散避難方向

災害警告標示點

地震斷層帶

防災

設施

室內避難處所

直升機起降點E120-51-53.4; N23-58-57.0

道路

國道

省道

編號1000810-011

南投縣國姓鄉南港村簡易疏散避難圖

防災資訊表	
南港村基本資料	
• 總人口數: 1,577人	
災害通報單位(人員)	
1. 國姓鄉災害應變中心	電話: 049-2724973
2. 村長: 洪永鎮	電話: 0912-977845
3. 北山派出所	電話: 049-2451181
4. 國姓消防分隊	電話: 049-2721354
5. 埔里工務段	電話: 049-2982066

避難處所

地點: 南港社區活動中心	
地址: 南港路112-11號	
電話: 0912-977845	
容納: 100人	
收容: 50人	
管理人: 洪永鎮	

地點: 南港國小	
地址: 南港路112-8號	
電話: 049-2451937	
容納: 100人	
收容: 60人	
管理人: 鄭福仁	

地點: 港源社區(五穀宮)	
地址: 南港路26號	
電話: 049-2451892	
容納: 50人	
管理人: 陳寶生	



圖例		防災	設施	道路	
	疏散避難方向		室內避難處所		縣道
	災害警告標示點		災害影響範圍		地震斷層帶
	土石流潛勢溪流				

國姓鄉公所113年5月製作

防災資訊表

大石村基本資料

• 總人口數：696人

災害通報單位(人員)

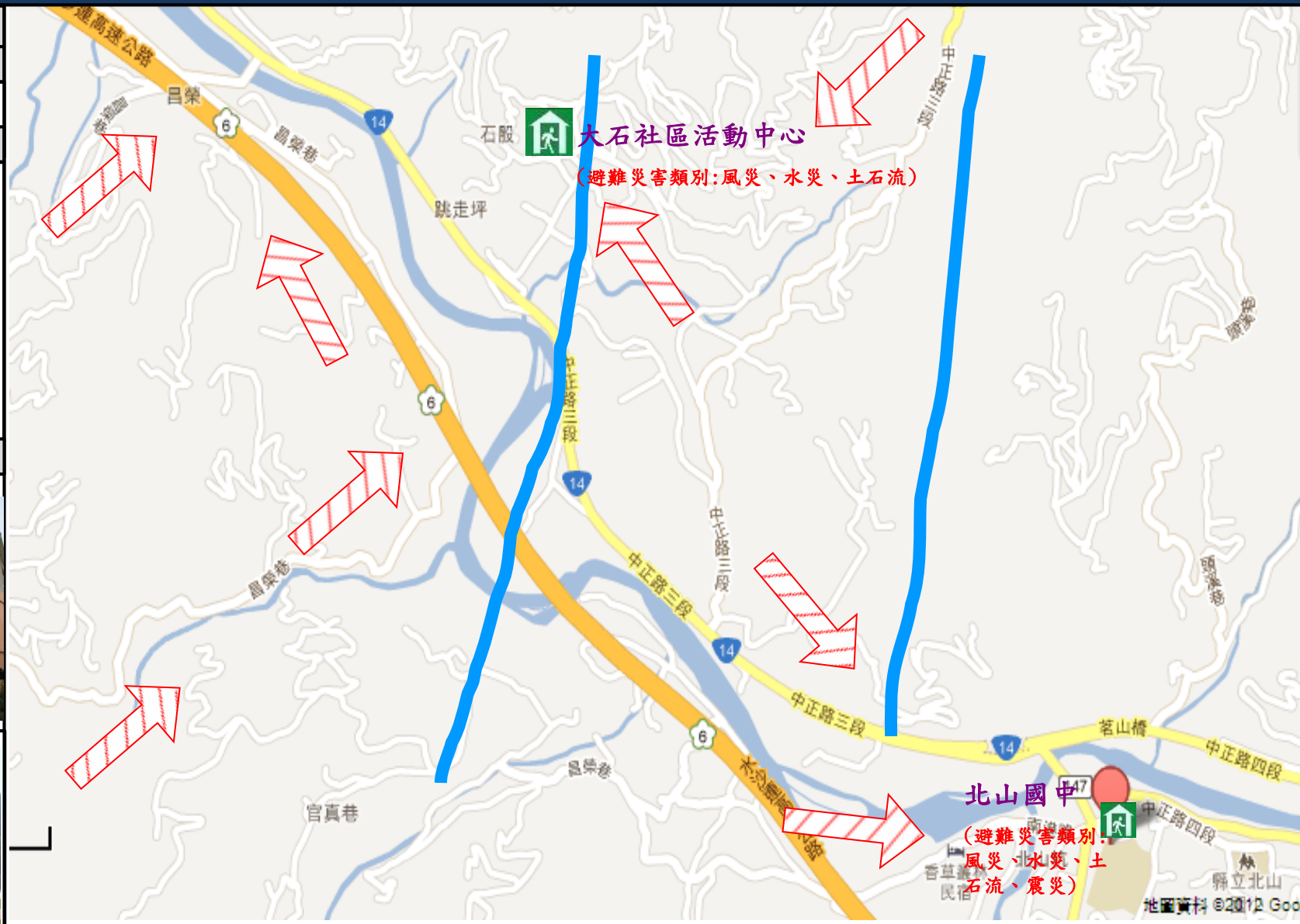
1. 國姓鄉災害應變中心
電話:049-2724973
2. 村長:楊永瑞
電話:0910-464785
3. 北山派出所
電話:049-2451181
4. 國姓消防分隊
電話:049-2721354
5. 埔里工務段
電話:049-2982066

避難處所

地點:大石社區
活動中心
地址:中正路
3段235-3號
電話:
0910-464785
容納:150人
收容:50
管理人:楊永瑞



北山國中(兼直
升機起降點)
地址:中正路
4段157號
電話:
049-2451028
容納:200人
收容:50
管理人:許淑春



圖例

防災	設施	道路
疏散避難方向	室內避難處所	國道
地震斷層帶		省道

防災資訊表

長豐村基本資料

• 總人口數: 768 人

災害通報單位(人員)

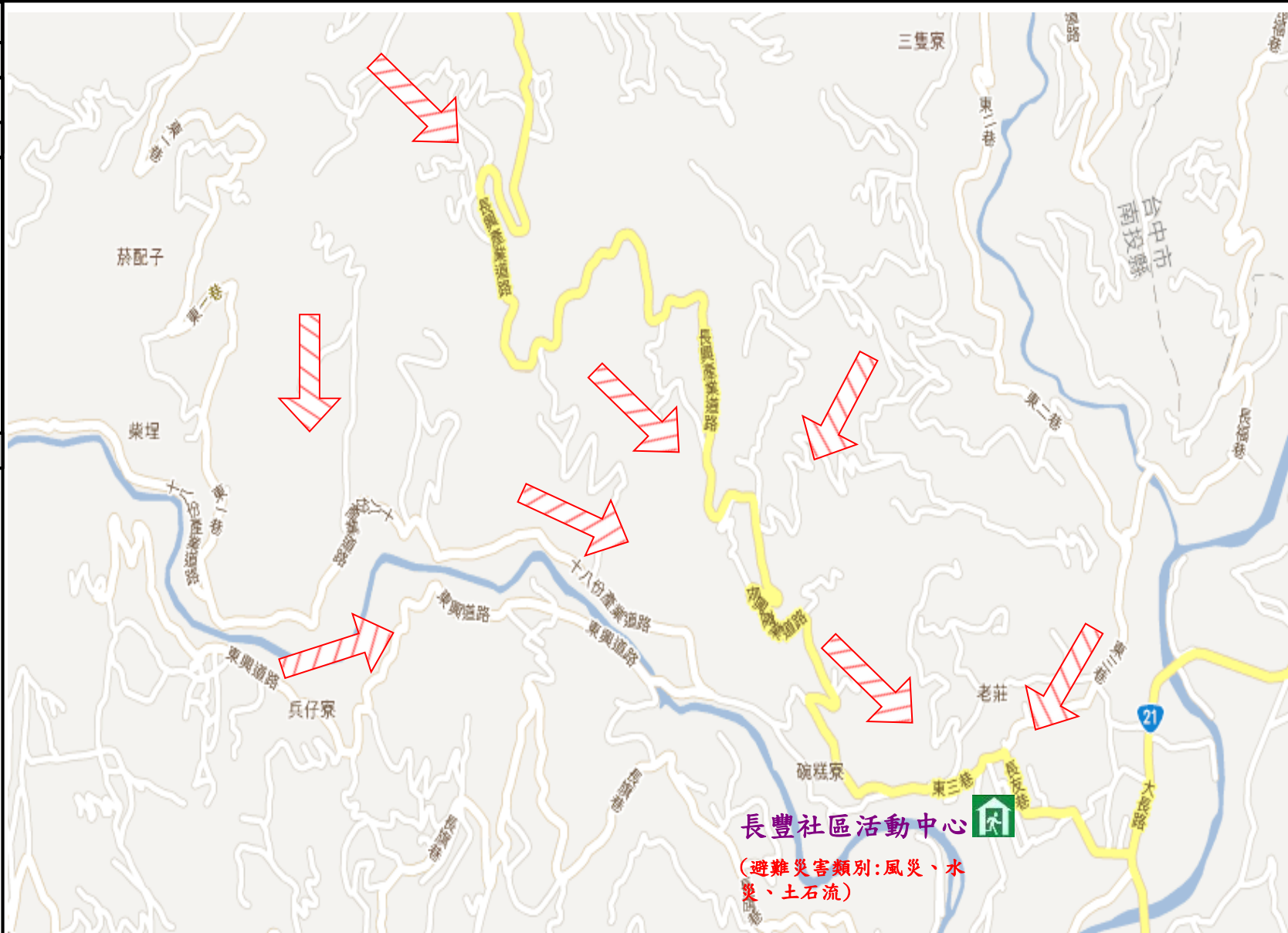
1. 國姓鄉災害應變中心
電話: 049-2724973
2. 村長: 廖秀文
電話: 0912-314986
3. 長流派派出所
電話: 049-2431040
4. 國姓消防分隊
電話: 049-2721354
5. 埔里工務段
電話: 049-2982066

避難處所



地點: 長豐村
社區活動中心
地址: 東三巷36之1號
電話: 0912-314986
容納: 100人
收容: 30人
管理人: 廖秀文

國姓鄉公所113年5月製作



圖例	防災	設施	道路
	疏散避難方向		
		室內避難處所	省道