

# 國姓鄉簡易村里避難圖

# 編號1000810-001

# 南投縣國姓鄉國姓村簡易疏散避難圖

防災資訊表
• 總人口數: 1,858 人
災害通報單位(人員)
1. 國姓鄉災害應變中心 電話: 049-2724973
2. 村長: 彭百慶 電話: 0911-275053
3. 國姓分駐所 電話: 049-2721232
4. 國姓消防分隊 電話: 049-2721354
5. 埔里工務段 電話: 049-2982066

### 避難處所

地點: 國姓社區活動中心  
地址: 民族街40號  
電話: 2721731  
容納: 100人  
收容: 50人  
管理人: 彭百慶



地點: 國姓國小  
地址: 國姓路311號  
電話: 2721018  
容納: 150人  
收容: 50人  
管理人: 林思遠



### 直升機起降點

地點: 國姓鄉夜市廣場  
地址: 國姓路462號對面空地  
電話: 0911-275053 彭百慶  
座標: E120-51-12.05  
N24-02-11.36



圖例	防災	設施	道路
	疏散避難方向	室內避難處所	縣道
		直升機起降點	

## 防災資訊表

### 石門村基本資料

• 總人口數：1,907人

### 災害通報單位(人員)

1. 國姓鄉災害應變中心  
電話:049-2724973
2. 村長:蔡誌成  
電話:0933-179400
3. 國姓分駐所  
電話:049-2721232
4. 國姓消防分隊  
電話:049-2721354
5. 埔里工務段  
電話:049-2982066

### 避難處所

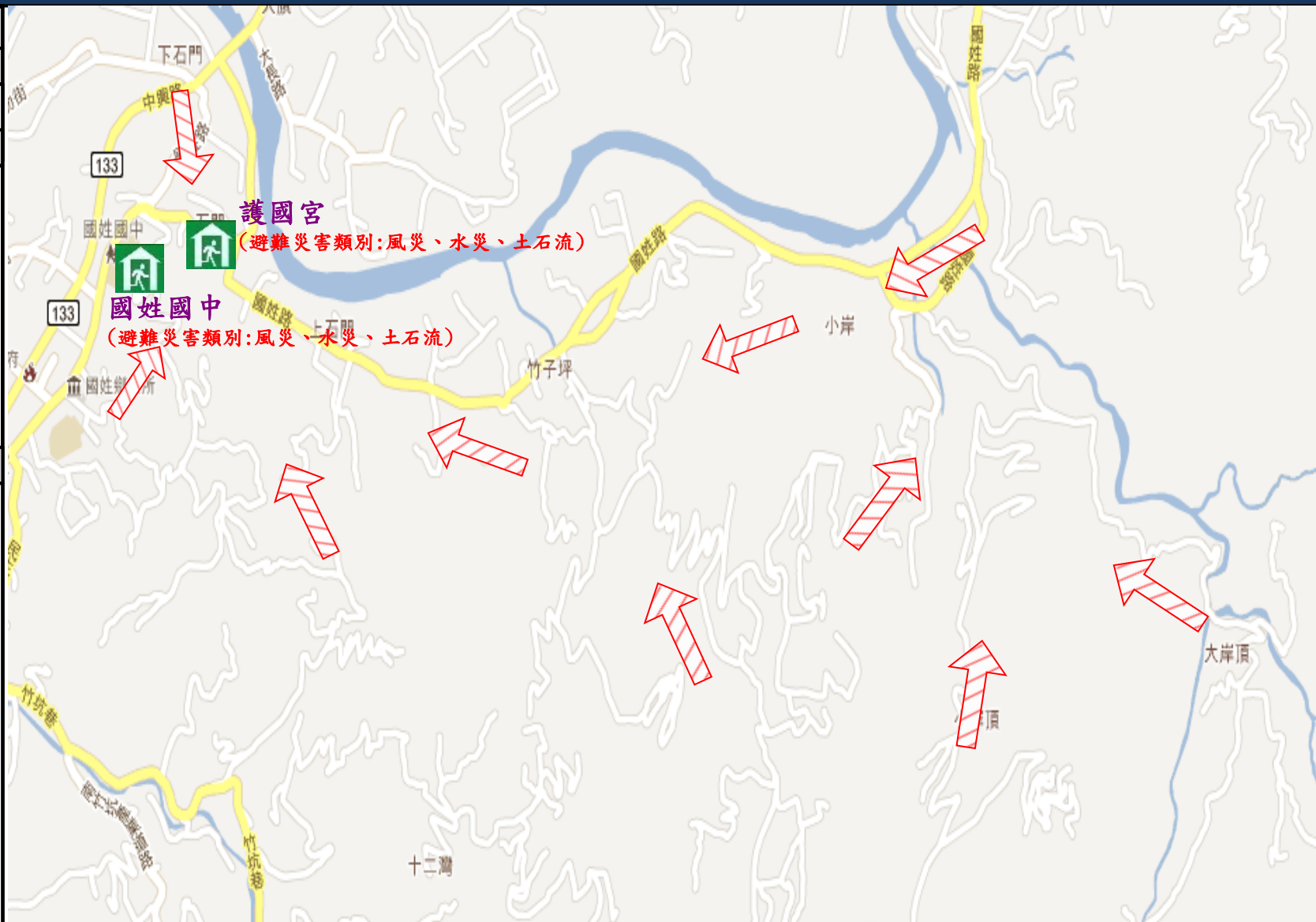
地點:國姓國中

地址:  
國姓路237號  
電話:2721144  
#100  
容納:200人  
收容:50人  
管理人:陳啓濃



地點:護國宮  
(石門社區)

地址:  
國姓路207之5號  
電話:  
049-2721243  
容納:100人  
收容:50  
管理人:陳天福



	防災	設施	道路
圖例	疏散避難方向	室內避難處所	縣道
	地震斷層帶		

編號1000810-003

# 南投縣國姓鄉大旗村簡易疏散避難圖

## 防災資訊表

### 大旗村基本資料

• 總人口數: 687 人

### 災害通報單位(人員)

1. 國姓鄉災害應變中心  
電話: 049-2724973
2. 村長: 陳武藏  
電話: 0932-959372
3. 國姓分駐所  
電話: 049-2721232
4. 國姓消防分隊  
電話: 049-2721354
5. 埔里工務段  
電話: 049-2982066

### 避難處所



地點: 楞嚴宮

地址:

大長路592-1號

電話: 2431305

(0933-025970)

容納: 100人

收容: 30人

管理人: 彭寶聰

國姓鄉公所112年4月製作



圖例	防災	設施	道路
	疏散避難方向		縣道
	災害警告標示點		災害影響範圍



## 防災資訊表

### 北港村基本資料

• 總人口數: 1,935 人

### 災害通報單位(人員)

1. 國姓鄉災害應變中心  
電話: 049-2724973
2. 村長: 林慶楨  
電話: 0912-045663
3. 梅林派出所  
電話: 049-2461041
4. 國姓消防分隊  
電話: 049-2721354
5. 埔里工務段  
電話: 049-2982066

### 避難處所

地點: 德林念佛寺  
地址: 北原路48-1號  
電話: 0921-707198  
容納: 300人  
收容: 150人  
管理人: 林慶楨



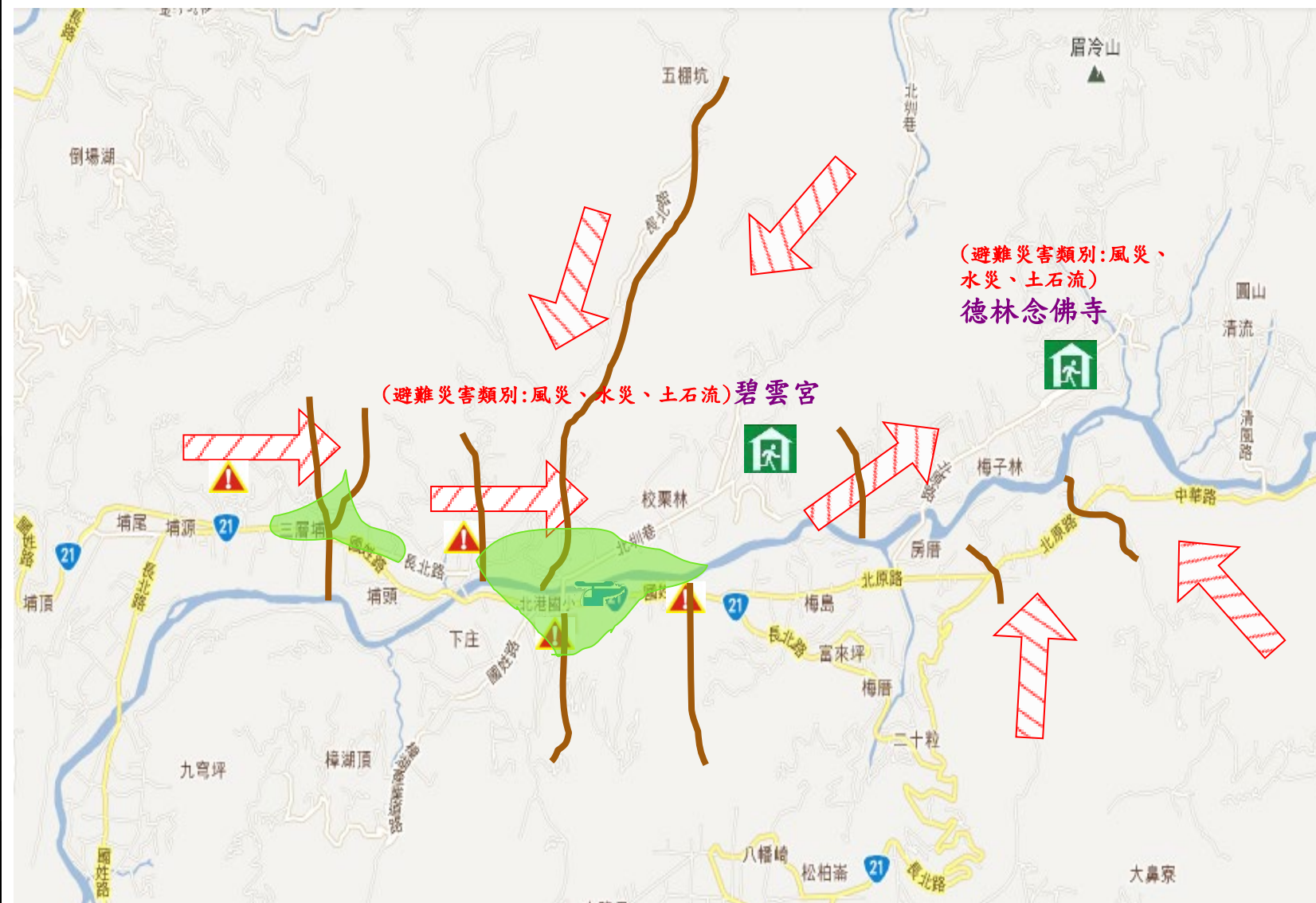
地點: 碧雲宮  
地址: 北川巷26之1號  
電話: 2461198  
容納收容: 50人  
管理人: 林慶楨



### 直升機起降點

地點: 北梅國中  
地址: 國姓路62號  
電話: 2461004  
座標: E120-54-13.6  
N24-03-31.8

國姓鄉公所112年4月製作



圖例	防災	設施	道路	
	疏散避難方向		室內避難處所	
	災害警告標示點		直升機起降點	
	土石流潛勢溪流		災害影響範圍	
				省道

## 防災資訊表

### 長流村基本資料

• 總人口數: 1,443 人

### 災害通報單位(人員)

1. 國姓鄉災害應變中心  
電話: 049-2724973
2. 村長: 羅廣霖  
電話: 0932-736531
3. 長流派出所  
電話: 049-2431040
4. 國姓消防分隊  
電話: 049-2721354
5. 埔里工務段  
電話: 049-2982066

### 避難處所

地點: 長流國小  
地址: 大長路559號  
電話: 0928-932531  
容納: 100人  
收容: 50人  
管理人: 呂秋明



地點: 長流社區活動中心  
地址: 大長路427號  
電話: 0932-736531  
容納: 150人  
收容: 100人  
管理人: 羅廣霖



地點: 奉天宮 (兼直升機起降點)  
地址: 大長路307-1號  
電話: 2431705  
容納: 50人  
管理人: 羅生福



國姓鄉公所112年4月製作



圖例	防災	設施	道路
	疏散避難方向		
	災害警告標示點		
	土石流潛勢溪流		



## 防災資訊表


### 長福村基本資料

• 總人口數：744人

### 災害通報單位(人員)

1. 國姓鄉災害應變中心  
電話:049-2724973
2. 村長:紀典文  
電話:0919-005320
3. 長流派派出所  
電話:049-2431040
4. 國姓消防分隊  
電話:049-2721354
5. 埔里工務段  
電話:049-2982066

### 避難處所



地點:長福國小

地址:

大長路71號

電話:0923-167593

容納:200人

收容:50人

管理人:黃彥超



圖例	防災	設施	道路
	疏散避難方向		
	土石流潛勢溪流		
	災害影響範圍		

## 防災資訊表

### 福龜村基本資料

• 總人口數: 1,885 人

### 災害通報單位(人員)

1. 國姓鄉災害應變中心  
電話: 049-2724973
2. 村長: 曾義坤  
電話: 0934-065769
3. 長壽派出所  
電話: 049-2721130
4. 國姓消防分隊  
電話: 049-2721354
5. 南投工務段  
電話: 049-2234181

### 避難處所

地點: 福龜國小  
地址: 長壽巷83號  
電話: 0935-367755  
容納: 100人  
收容: 50人  
管理人: 賀宏偉



地點: 北玄宮  
地址: 富久巷21-3號  
電話: 0928-608837  
容納: 100人  
收容: 30人  
管理人: 張國華



地點: 穀豐宮  
地址: 長壽巷34之1號  
電話: 049-2724345  
容納: 200人  
管理人: 邱家康



國姓鄉公所112年4月製作



圖例

防災

疏散避難方向

土石流潛勢溪流

設施

室內避難處所

災害影響範圍

道路

省道

地震斷層帶



## 防災資訊表

### 乾溝村基本資料

• 總人口數：826人

### 災害通報單位(人員)

1. 國姓鄉災害應變中心  
電話：049-2724973
2. 村長：田基堯  
電話：0912-967966
3. 長壽派出所  
電話：049-2721130
4. 國姓消防分隊  
電話：049-2721354
5. 埔里工務段  
電話：049-2982066

### 避難處所

地點：乾峰社區  
活動中心  
地址：西東巷1-1號  
電話：  
0912-967966  
容納：50人  
管理人：田基堯



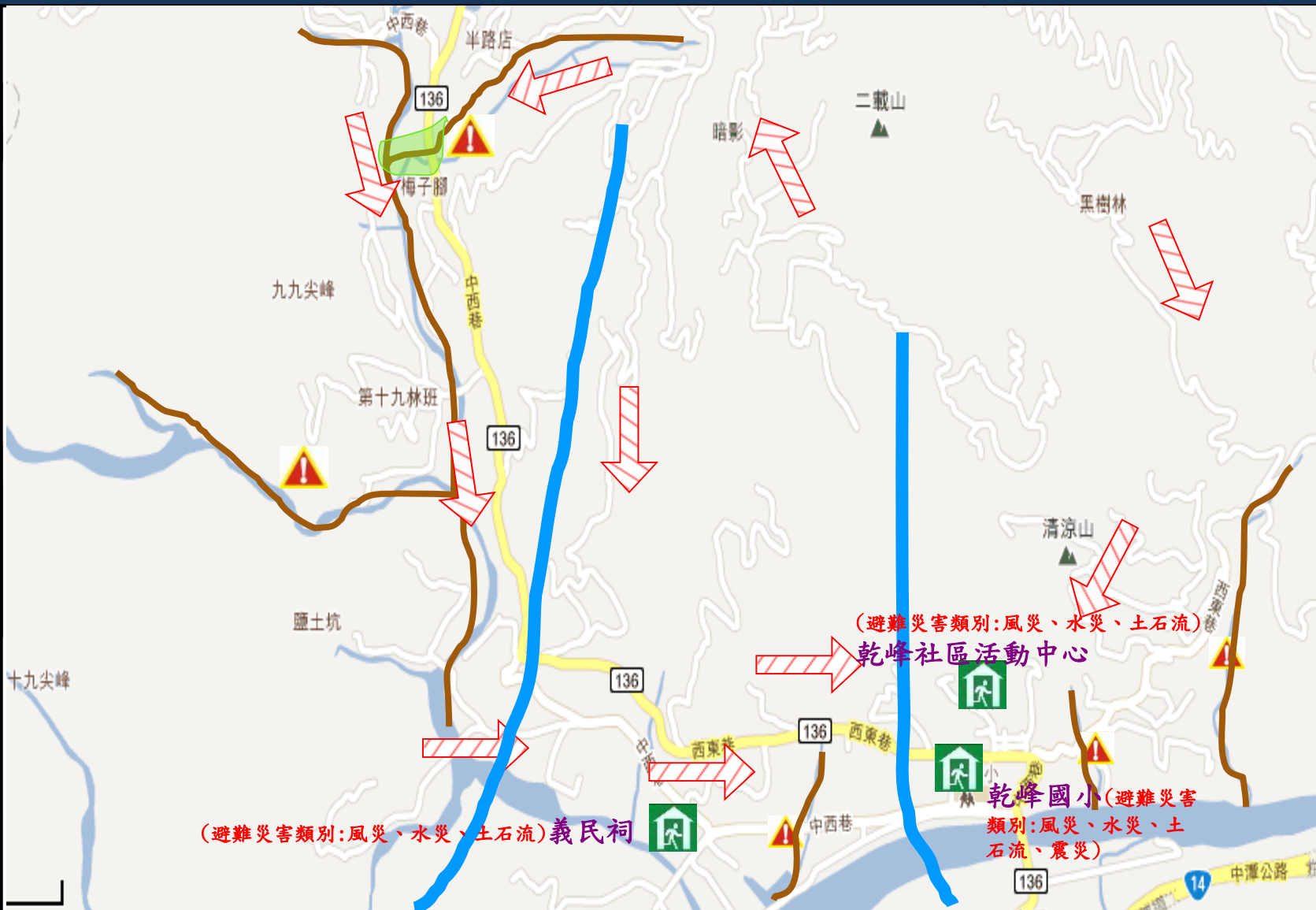
地點：乾峰國小  
地址：中西巷3號  
電話：  
0912-333924  
容納：150人  
管理人：林秋榮



地點：義民祠  
地址：中西巷36號  
電話：2721588  
(0912-967966)  
容納收容：20人  
管理人：田基堯



國姓鄉公所112年4月製作



圖例

防災	設施	道路
疏散避難方向	室內避難處所	省道
災害警告標示點	災害影響範圍	縣道
土石流潛勢溪流		地震斷層帶

## 防災資訊表

### 柑林村基本資料

• 總人口數: 1,175人

### 災害通報單位(人員)

1. 國姓鄉災害應變中心  
電話: 049-2724973
2. 村長: 江耀宗  
電話: 0937-436783
3. 國姓分駐所  
電話: 049-2721232
4. 國姓消防分隊  
電話: 049-2721354
5. 埔里工務段  
電話: 049-2982066

### 避難處所

地點:  
育樂國小  
地址: 中正路  
2段223號  
電話:  
0937-436815  
容納: 150人  
收容: 50人  
管理人: 簡文益



地點:  
柑林社區  
活動中心  
地址: 中正路  
2段224號  
電話:  
0937-435172  
容納: 50人  
收容: 30人  
管理人:  
黃登科



圖例	防災	設施	道路
	疏散避難方向		
	土石流潛勢溪流		



## 防災資訊表

### 北山村基本資料

• 總人口數：1,548人

### 災害通報單位(人員)

1. 國姓鄉災害應變中心  
電話:049-2724973
2. 村長:劉煥鋒  
電話:0921786113
3. 北山派出所  
電話:049-2451181
4. 國姓消防分隊  
電話:049-2721354
5. 埔里工務段  
電話:049-2982066

### 避難處所

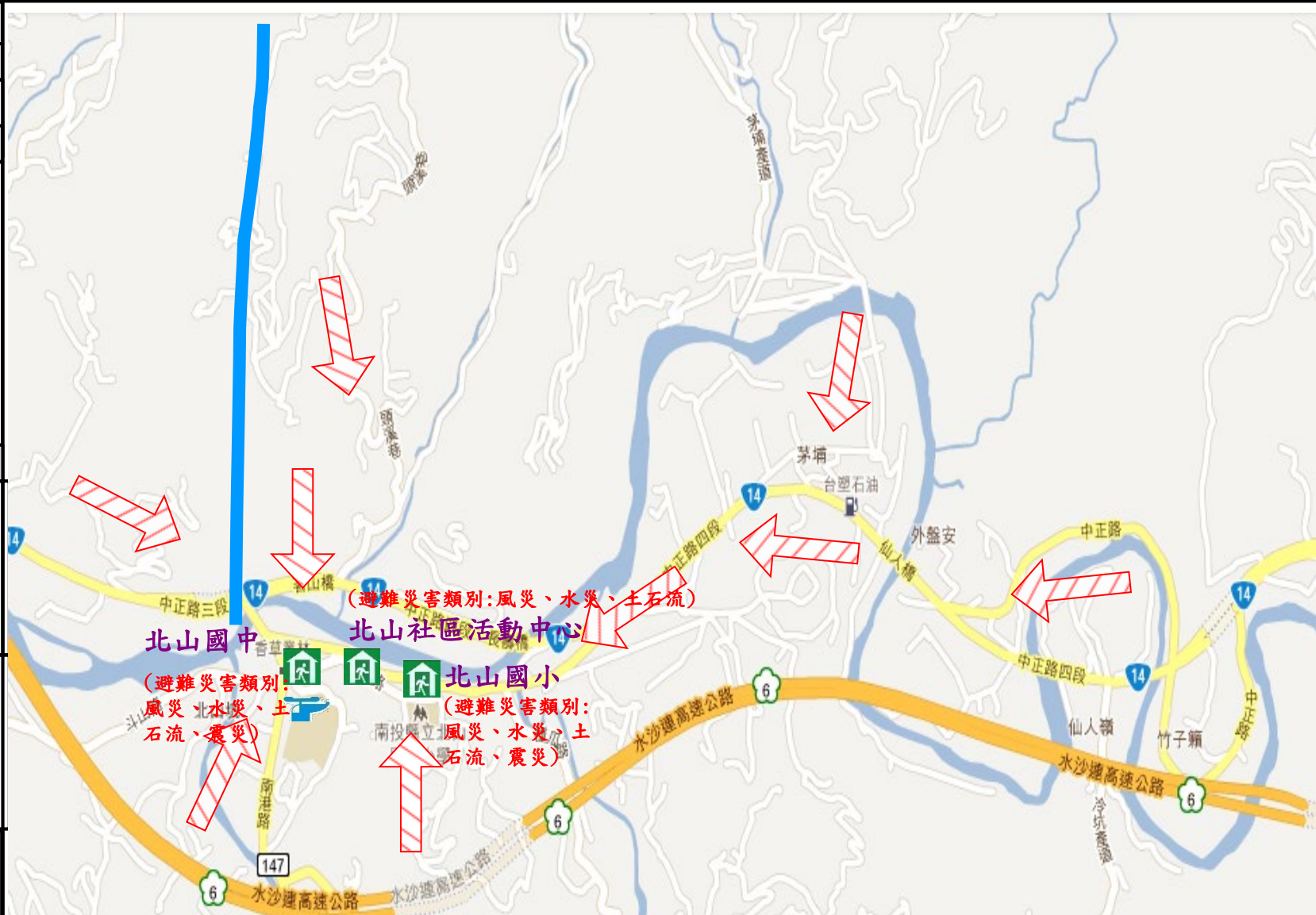
北山國中  
(兼直升機起降點)  
地址:中正路4段157號  
電話:0937-593510  
容納:200人  
收容:50人  
管理人:曾惠楨



地點:北山國小  
地址:  
中正路4段19-1號  
電話:  
049-2451935  
容納:100人  
收容:50人  
管理人:涂明延



地點:北山社區活動中心  
地址:  
中正路4段112號  
電話:  
0921-786113  
容納:100人  
收容:50人  
管理人:劉煥鋒



圖例	防災	設施	道路
	疏散避難方向		
	災害警告標示點		
	地震斷層帶	直升機起降點E120-51-53.4 ; N23-58-57.0	國道
			省道



<b>防災資訊表</b>
南港村基本資料
• 總人口數: 1,627人
災害通報單位(人員)
1. 國姓鄉災害應變中心 電話: 049-2724973
2. 村長: 洪永鎮 電話: 0912-977845
3. 北山派出所 電話: 049-2451181
4. 國姓消防分隊 電話: 049-2721354
5. 埔里工務段 電話: 049-2982066

<b>避難處所</b>	
地點: 南港社區活動中心 地址: 南港路112-11號 電話: 0912-977845 容納: 100人 收容: 50人 管理人: 洪永鎮	
地點: 南港國小 地址: 南港路112-8號 電話: 0988-948953 容納: 100人 收容: 60人 管理人: 陳學珠	
地點: 港源社區活動中心 地址: 南港路26號 電話: 0932-593815 容納: 50人 管理人: 盧士達	



防災	設施	道路
疏散避難方向	室內避難處所	縣道
災害警告標示點	災害影響範圍	地震斷層帶
土石流潛勢溪流		

圖例

## 防災資訊表

### 大石村基本資料

• 總人口數：710人

### 災害通報單位(人員)

1. 國姓鄉災害應變中心  
電話:049-2724973
2. 村長:楊永瑞  
電話:0910-464785
3. 北山派出所  
電話:049-2451181
4. 國姓消防分隊  
電話:049-2721354
5. 埔里工務段  
電話:049-2982066

### 避難處所

地點:大石社區  
活動中心  
地址:中正路  
3段235-3號  
電話:  
0910-464785  
容納:150人  
收容:50  
管理人:楊永瑞



北山國中(兼直  
升機起降點)  
地址:中正路  
4段157號  
電話:  
0937-593510  
容納:200人  
收容:50  
管理人:曾惠楨



圖例

防災	設施	道路
疏散避難方向	室內避難處所	國道
地震斷層帶		省道



編號1000810-013

# 南投縣國姓鄉長豐村簡易疏散避難圖

## 防災資訊表

### 長豐村基本資料

• 總人口數: 784 人

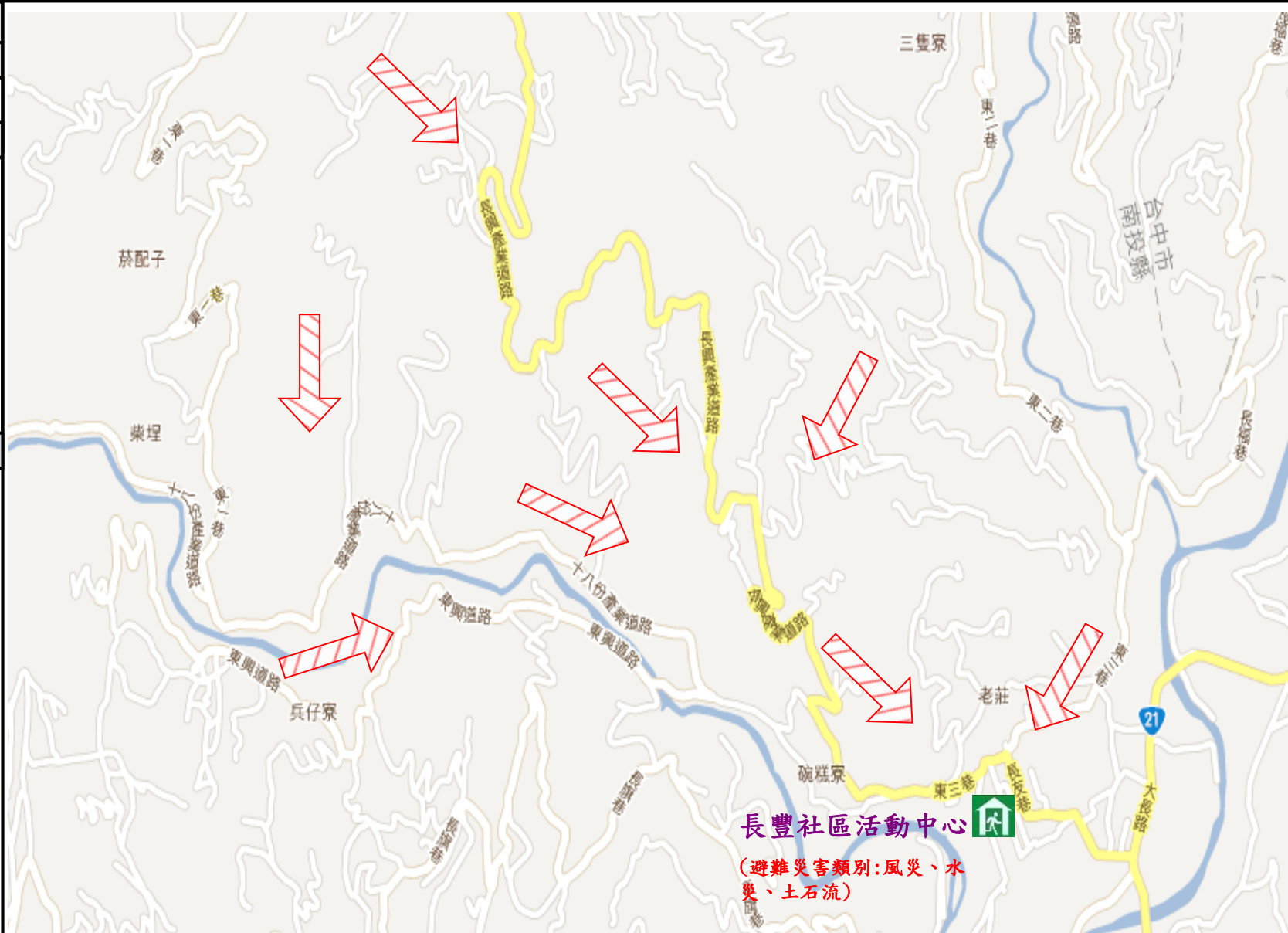
### 災害通報單位(人員)

1. 國姓鄉災害應變中心  
電話: 049-2724973
2. 村長: 廖秀文  
電話: 0912-314986
3. 長流派派出所  
電話: 049-2431040
4. 國姓消防分隊  
電話: 049-2721354
5. 埔里工務段  
電話: 049-2982066

### 避難處所



地點: 長豐村  
 社區活動中心  
 地址: 東三巷36之1號  
 電話: 0912-314986  
 容納: 100人  
 收容: 30人  
 管理人: 廖秀文



圖例	防災	設施	道路
	疏散避難方向		
		室內避難處所	省道