

國姓鄉簡易村里避難圖

防災資訊表

石門村基本資料

• 總人口數：1,923人


災害通報單位(人員)

1. 國姓鄉災害應變中心
電話:049-2724973
2. 村長:蔡誌成
電話:0933-179400
3. 國姓分駐所
電話:049-2721232
4. 國姓消防分隊
電話:049-2721354
5. 埔里工務段
電話:049-2982066

避難處所

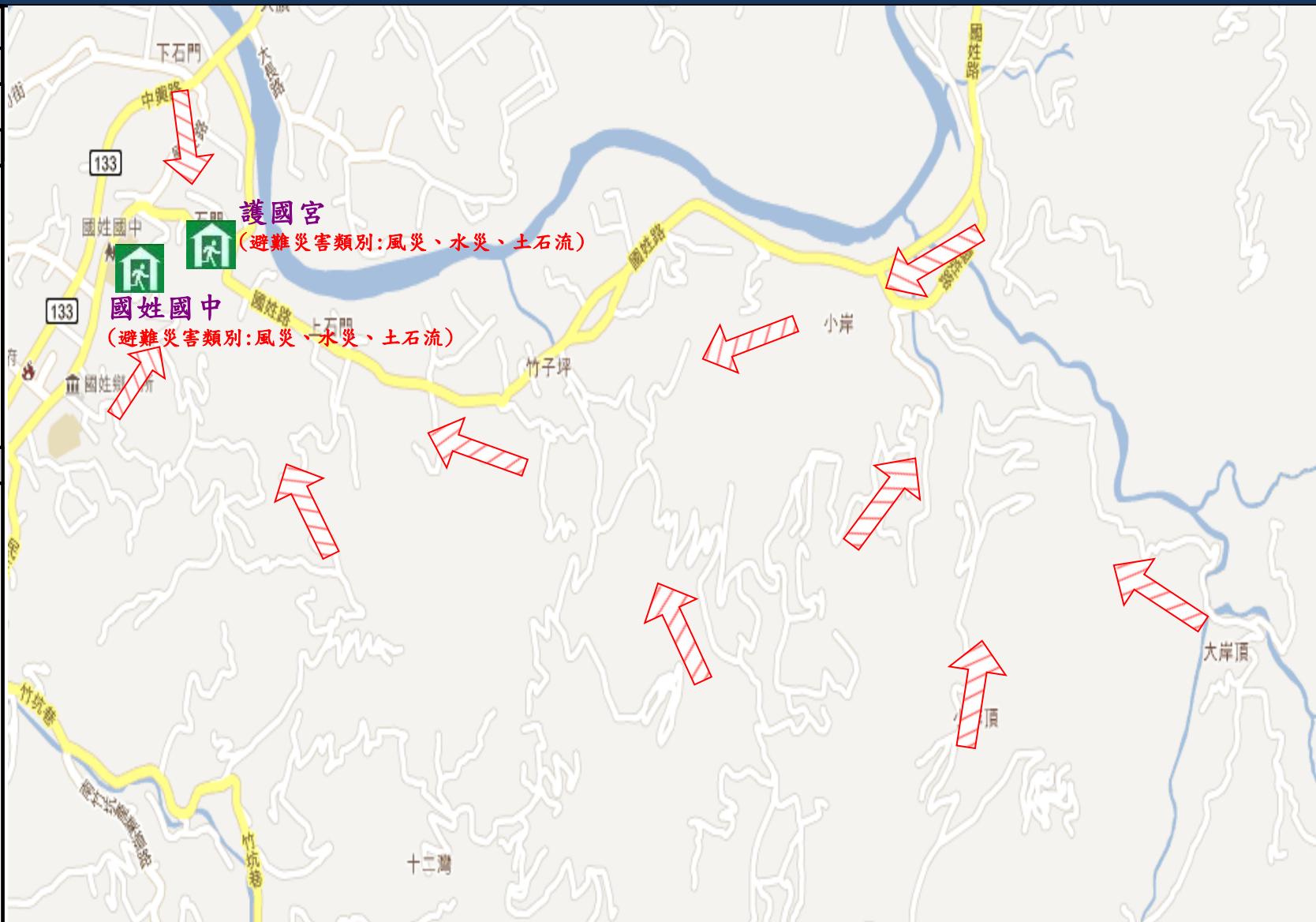
地點:國姓國中

地址:
國姓路237號
電話:2721144
#100
容納:200人
收容:50人
管理人:陳啓濃



地點:護國宮
(石門社區)

地址:
國姓路207之5號
電話:
049-2721243
容納:100人
收容:50
管理人:陳天福



圖例

疏散避難方向

地震斷層帶

設施

室內避難處所

道路

縣道

編號1000810-003

南投縣國姓鄉大旗村簡易疏散避難圖

防災資訊表

大旗村基本資料

• 總人口數: 702 人

災害通報單位(人員)

1. 國姓鄉災害應變中心
電話: 049-2724973
2. 村長: 范旭南
電話: 0933-025970
3. 國姓分駐所
電話: 049-2721232
4. 國姓消防分隊
電話: 049-2721354
5. 埔里工務段
電話: 049-2982066

避難處所



地點: 楞嚴宮

地址:

大長路592-1號

電話: 2431305

(0933-025970)

容納: 100人

收容: 30人

管理人: 彭寶聰

國姓鄉公所111年6月製作



圖例	防災	設施	道路
	疏散避難方向		縣道
	災害警告標示點		災害影響範圍

防災資訊表

北港村基本資料

• 總人口數: 1,967 人

災害通報單位(人員)

1. 國姓鄉災害應變中心
電話: 049-2724973
2. 村長: 劉醇良
電話: 0921-707198
3. 梅林派出所
電話: 049-2461041
4. 國姓消防分隊
電話: 049-2721354
5. 埔里工務段
電話: 049-2982066

避難處所

地點: 德林念佛寺
地址: 北原路48-1號
電話: 0921-707198
容納: 300人
收容: 150人
管理人: 劉醇良



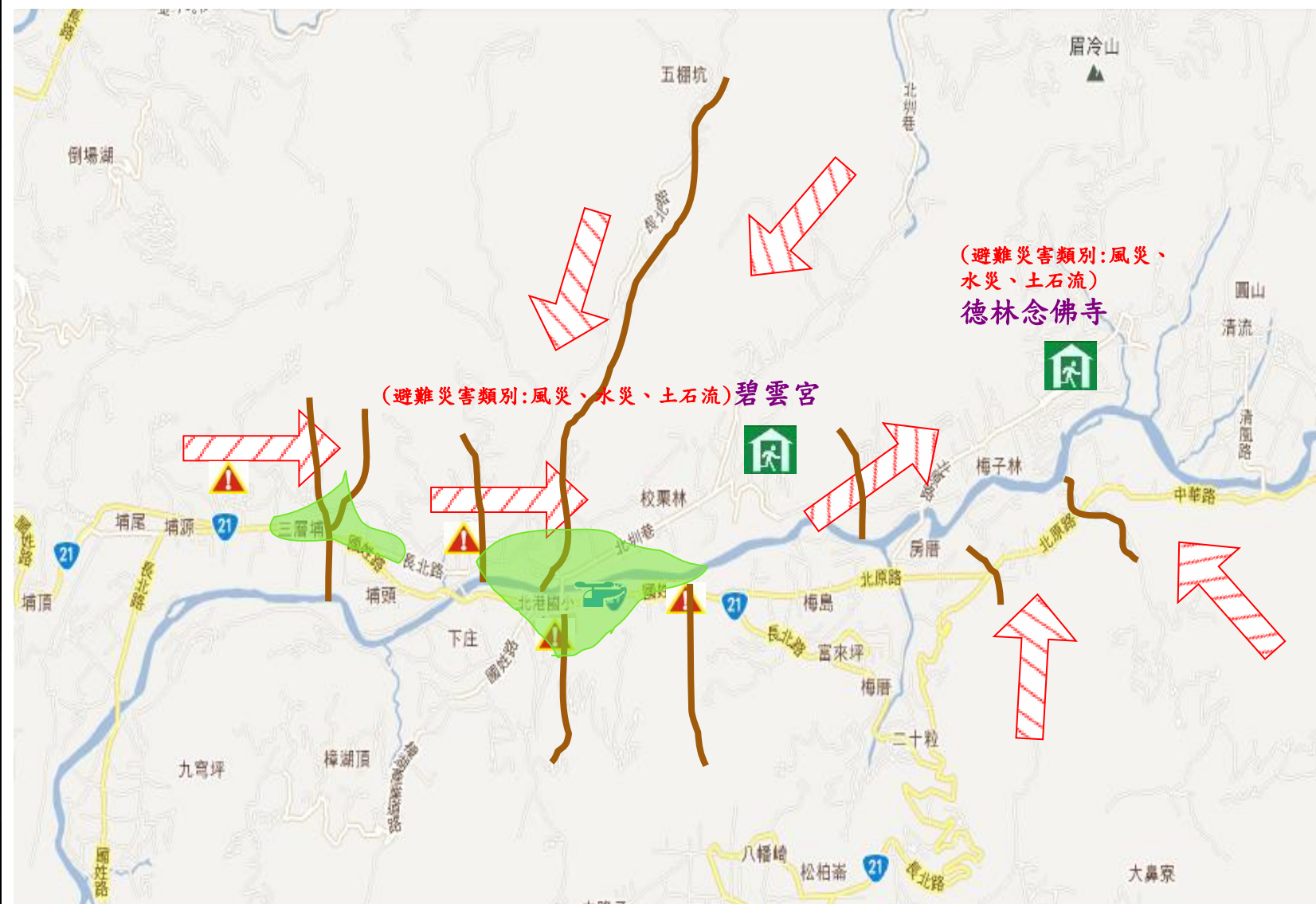
地點: 碧雲宮
地址: 北圳巷26之1號
電話: 2461198
容納收容: 50人
管理人: 劉醇良



直升機起降點

地點: 北梅國中
地址: 國姓路62號
電話: 2461004
座標: E120-54-13.6
N24-03-31.8

國姓鄉公所111年6月製作



圖例	防災	設施	道路
	疏散避難方向		
	災害警告標示點		省道
	土石流潛勢溪流		
		室內避難處所	
		直升機起降點	
		災害影響範圍	

防災資訊表

長福村基本資料

• 總人口數：754人

災害通報單位(人員)

1. 國姓鄉災害應變中心
電話:049-2724973
2. 村長:鍾學民
電話:0910-504377
3. 長流派派出所
電話:049-2431040
4. 國姓消防分隊
電話:049-2721354
5. 埔里工務段
電話:049-2982066

避難處所



地點:長福國小

地址:

大長路71號

電話:0923-167593

容納:200人

收容:50人

管理人:黃彥超



圖例	防災	設施	道路
	疏散避難方向		
	土石流潛勢溪流		
		室內避難處所	省道
		災害影響範圍	地震斷層帶

編號1000810-007

南投縣國姓鄉福龜村簡易疏散避難圖

防災資訊表

福龜村基本資料

• 總人口數:1,915 人

災害通報單位(人員)

1. 國姓鄉災害應變中心
電話:049-2724973
2. 村長:邱昌賢
電話:0972-387016
3. 長壽派出所
電話:049-2721130
4. 國姓消防分隊
電話:049-2721354
5. 南投工務段
電話:049-2234181

避難處所

地點:福龜國小
地址:
長壽巷83號
電話:
0935-367755
容納:100人
收容:50人
管理人:賀宏偉



地點:北玄宮
地址:
富久巷21-3號
電話:
0928-608837
容納:100人
收容:30人
管理人:張國華



地點:穀豐宮
地址:
長壽巷47之5號
電話:
0972-387016
容納:100人
管理人:邱昌賢



國姓鄉公所111年6月製作



圖例	防災	設施	道路
	疏散避難方向	室內避難處所	省道
	土石流潛勢溪流	災害影響範圍	

編號1000810-008

南投縣國姓鄉乾溝村簡易疏散避難圖

防災資訊表

乾溝村基本資料

• 總人口數：840人

災害通報單位(人員)

1. 國姓鄉災害應變中心
電話：049-2724973
2. 村長：田基堯
電話：0912-967966
3. 長壽派出所
電話：049-2721130
4. 國姓消防分隊
電話：049-2721354
5. 埔里工務段
電話：049-2982066

避難處所

地點：乾峰社區
活動中心
地址：西東巷1-1號
電話：
0912-967966
容納：50人
管理人：田基堯



地點：乾峰國小
地址：中西巷3號
電話：
0912-333924
容納：150人
管理人：林秋榮



地點：義民祠
地址：中西巷36號
電話：2721588
(0912-967966)
容納收容：20人
管理人：田基堯



國姓鄉公所111年6月製作



防災	設施	道路
疏散避難方向	室內避難處所	省道
災害警告標示點	災害影響範圍	縣道
土石流潛勢溪流		地震斷層帶

防災資訊表

柑林村基本資料

• 總人口數：1,198人

災害通報單位(人員)

1. 國姓鄉災害應變中心
電話:049-2724973
2. 村長:江耀宗
電話:0937-436783
3. 國姓分駐所
電話:049-2721232
4. 國姓消防分隊
電話:049-2721354
5. 埔里工務段
電話:049-2982066

避難處所

地點:
育樂國小
地址:中正路
2段233號
電話:
0937-436815
容納:150人
收容:50人
管理人:簡文益



地點:
柑林社區
活動中心
地址:中正路
2段85號
電話:
0937-436783
容納:50人
收容:30人
管理人:
江耀宗



(避難災害類別:風災、水災、土石流)
柑林社區活動中心

育樂國小
(避難災害類別:風災、水災、土石流、震災)

防災

設施

道路

圖例



疏散避難方向



室內避難處所



土石流潛勢溪流



災害影響範圍



省道



地震斷層帶

防災資訊表

北山村基本資料

• 總人口數：1,575人

災害通報單位(人員)

1. 國姓鄉災害應變中心
電話:049-2724973
2. 村長:劉煥鋒
電話:0921786113
3. 北山派出所
電話:049-2451181
4. 國姓消防分隊
電話:049-2721354
5. 埔里工務段
電話:049-2982066

避難處所

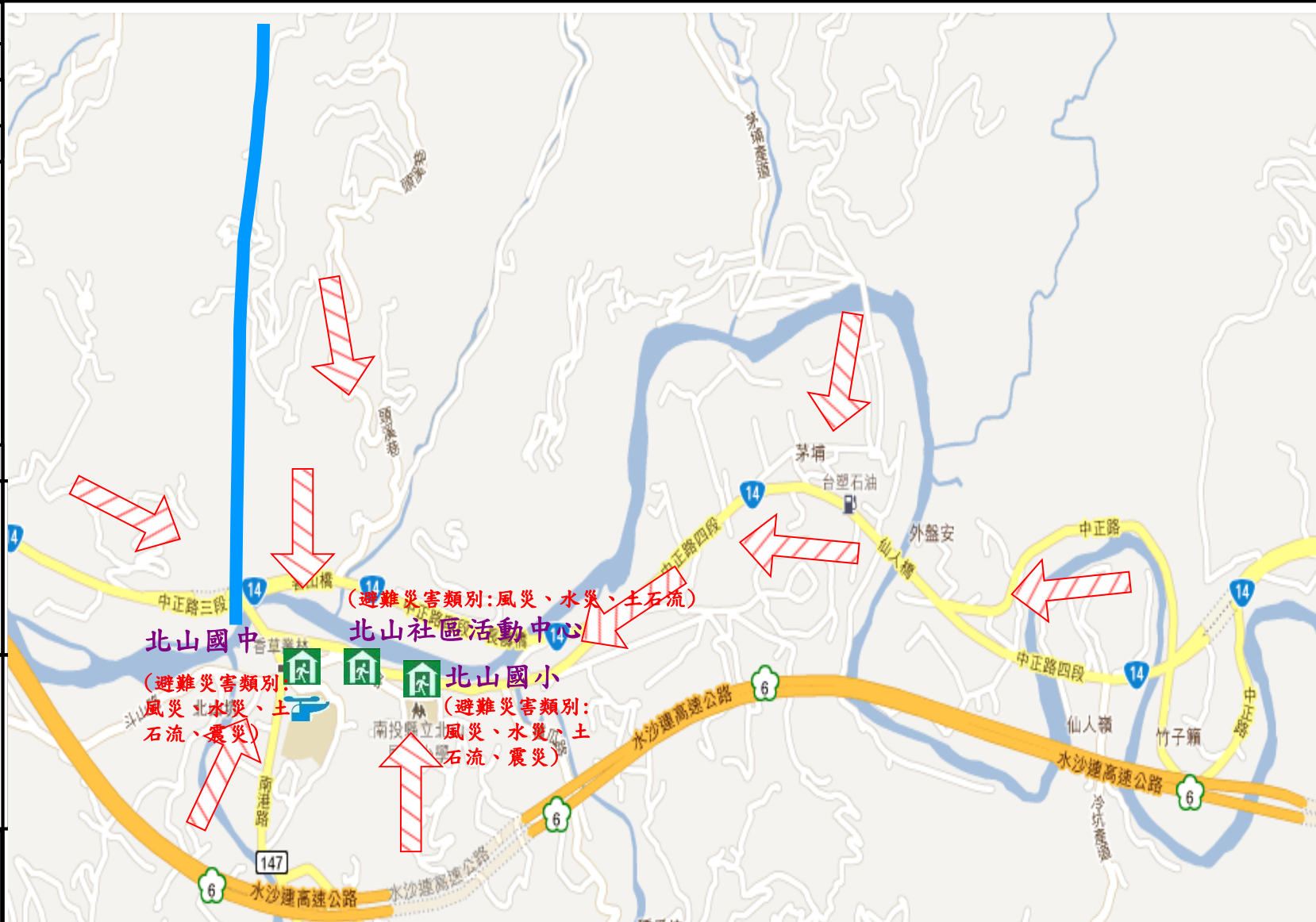
北山國中
(兼直升機起降點)
地址:中正路4段157號
電話:0937-593510
容納:200人
收容:50人
管理人:曾惠楨



地點:北山國小
地址:
中正路4段19-1號
電話:
0921-709003
容納:100人
收容:50人
管理人:陳貴珍



地點:北山社區活動中心
地址:
中正路4段112號
電話:
0921-786113
容納:100人
收容:50人
管理人:劉煥鋒



圖例

	疏散避難方向		室內避難處所
	災害警告標示點		直升機起降點E120-51-53.4 ; N23-58-57.0
	地震斷層帶		

防災

設施

道路

國道

省道

編號1000810-011

南投縣國姓鄉南港村簡易疏散避難圖

防災資訊表
南港村基本資料
• 總人口數: 1,679人
災害通報單位(人員)
1. 國姓鄉災害應變中心 電話:049-2724973
2. 村長:洪永鎮 電話:0912-977845
3. 北山派出所 電話:049-2451181
4. 國姓消防分隊 電話:049-2721354
5. 埔里工務段 電話:049-2982066
避難處所


地點:南港社區活動中心
地址:南港路112-11號
電話:0912-977845
容納:100人
收容:50人
管理人:洪永鎮





地點:南港國小
地址:南港路112-8號
電話:0988-948953
容納:100人
收容:60人
管理人:陳學珠



地點:港源社區活動中心
地址:南港路26號
電話:0932-593815
容納:50人
管理人:盧士達




防災	設施	道路
 疏散避難方向	 室內避難處所	 縣道
 災害警告標示點	 災害影響範圍	 地震斷層帶
 土石流潛勢溪流		

國姓鄉公所111年6月製作

編號1000810-012

南投縣國姓鄉大石村簡易疏散避難圖

防災資訊表

大石村基本資料

• 總人口數：737人

災害通報單位(人員)

1. 國姓鄉災害應變中心
電話:049-2724973
2. 村長:楊永瑞
電話:0910-464785
3. 北山派出所
電話:049-2451181
4. 國姓消防分隊
電話:049-2721354
5. 埔里工務段
電話:049-2982066

避難處所

地點:大石社區
活動中心
地址:中正路
3段235-3號
電話:
0910-464785
容納:150人
收容:50
管理人:楊永瑞



北山國中(兼直
升機起降點)
地址:中正路
4段157號
電話:
0937-593510
容納:200人
收容:50
管理人:曾惠楨



圖例	防災	設施	道路
	疏散避難方向		室內避難處所
	地震斷層帶		國道
			省道

防災資訊表

長豐村基本資料

• 總人口數: 810 人

災害通報單位(人員)

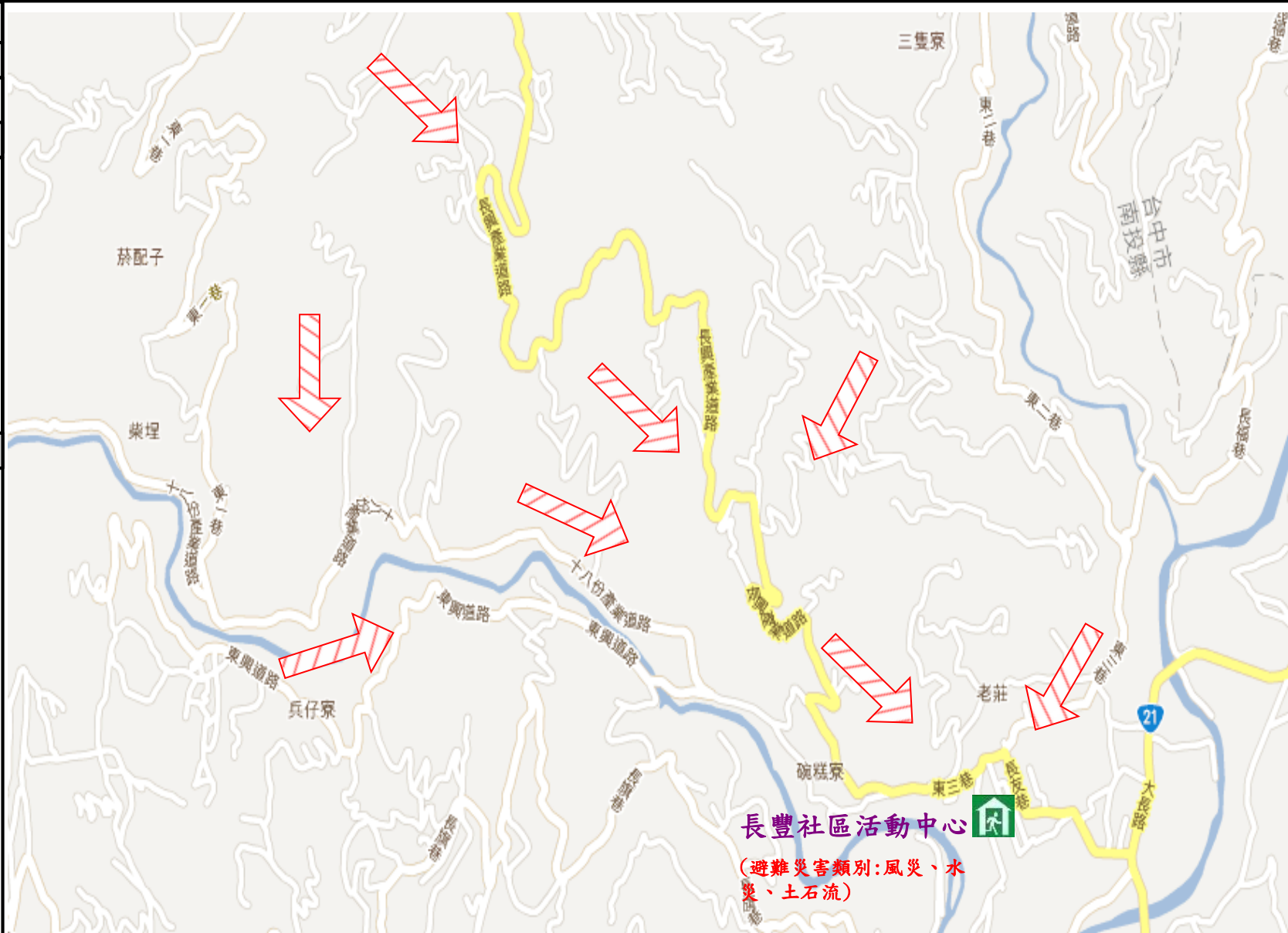
1. 國姓鄉災害應變中心
電話: 049-2724973
2. 村長: 廖秀文
電話: 0912-314986
3. 長流派派出所
電話: 049-2431040
4. 國姓消防分隊
電話: 049-2721354
5. 埔里工務段
電話: 049-2982066

避難處所



地點: 長豐村
社區活動中心
地址: 東三巷36之1號
電話: 0912-314986
容納: 100人
收容: 30人
管理人: 廖秀文

國姓鄉公所111年6月製作



圖例	防災	設施	道路
	疏散避難方向		
		室內避難處所	省道